ORIENTATION D'UNE CARTE À L'AIDE D'UNE BOUSSOLE

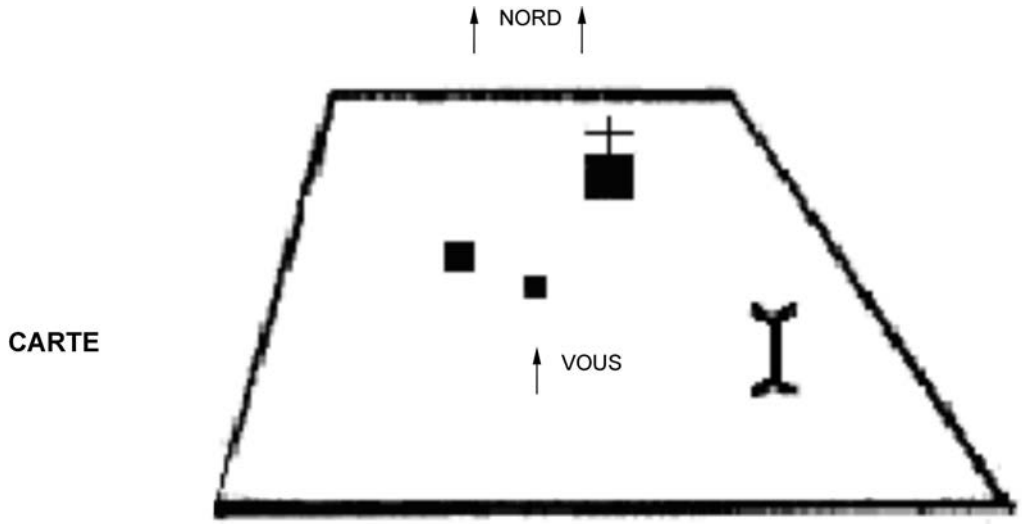

Forces canadiennes, Cartes, dessins topographiques et boussoles et le système mondial de positionnement, Ministère de la Défense nationale (page 79)

Figure K-1 Carte de démonstration



Maison



Église

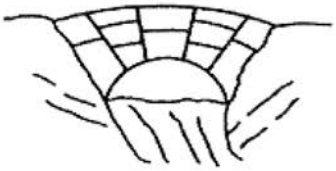

Pont

Unofficial convenience copy of A-CR-CCP-803/PF-002, cached 2026-11-08 from https://app.cadets.gc.ca/cadet-publications/A-CR-CCP-803-PF-002/A-CR-CCP-803-PF-002.pdf.
Verify against the official publication.

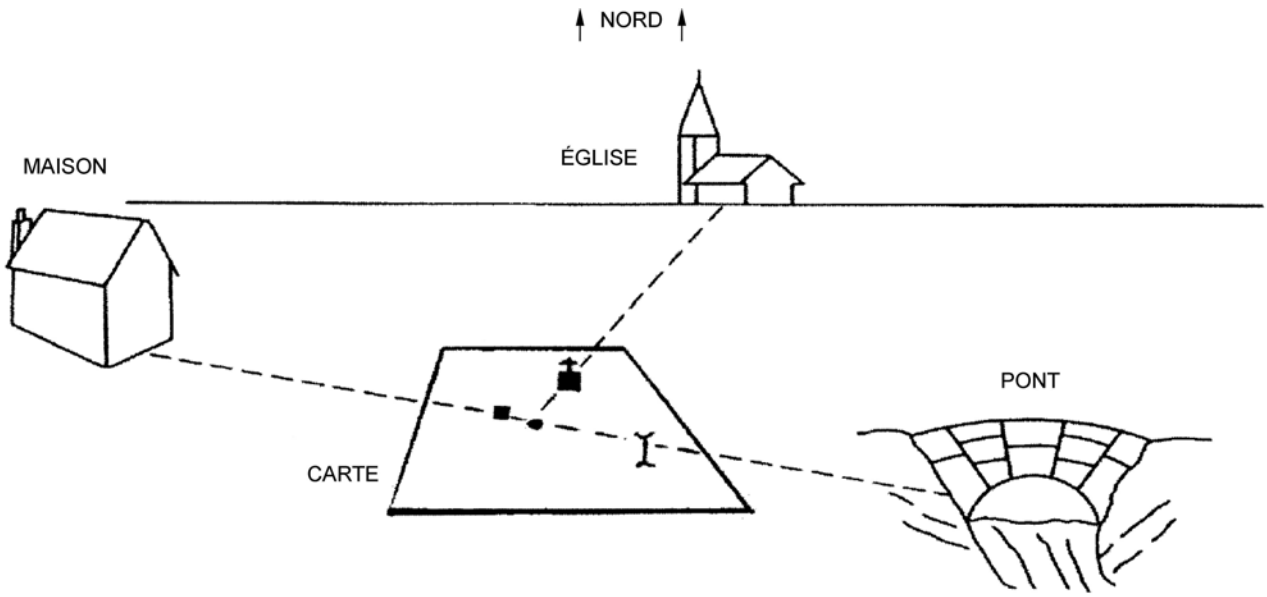

Forces canadiennes, Cartes, dessins topographiques et boussoles et le système mondial de positionnement, Ministère de la Défense nationale (page 79)

Figure K-2 Orientation d'une carte à l'aide d'une boussole

Unofficial convenience copy of A-CR-CCP-803/PF-002, cached 2026-11-08 from https://app.cadets.gc.ca/cadet-publications/A-CR-CCP-803-PF-002/A-CR-CCP-803-PF-002.pdf.
Verify against the official publication.